Kvalifikuotas elektroninis parašas
GEDIMINAS KEMZŪRA
2026-05-13 13:51:12 GMT+3
Pasirašo. Parašas

Pranešimą sudarančių elektroninių parašų
galiojimo laikotarpiu sertifikatuose
nurodytų asmenų vardai ir pavardės:
Pranešimą tik dirigtos atmainos operatorius"
Registracijos Nr. IT-000147

Situacijos scema

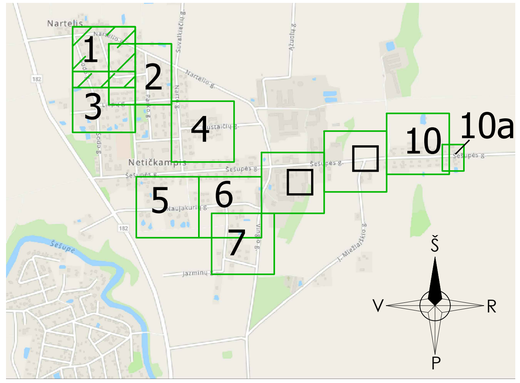


| SUTARTINIAI ŽYMĖJIMAI: | |
|---|---|
| Žymuo | Pavadinimas |
| FS1 | Projektuojami slėginiai buitinių nuotekų tinklai |
| F1 | Projektuojami buitinių nuotekų tinklai |
| F1 | Projektuojami buitinių nuotekų išvadai |
| F1-2 | Projektuojami buitinių nuotekų tinklo šuliniai |
| NS-01 | Projektuojama buitinių nuotekų siurblinė |
| | |
| | Sklypų ribos |
| | |

Pastabos:
1. Projektas turi būti nagrinėjamas kompleksiškai kaip vientisas dokumentas, neatsiejant grafinės ir tekstinės medžiagos.
2. Susikirtimus su esamais tinklais ir esamų inžinerinių tinklų ir šulinių altitudes tikslinti darbų eigoje.
3. Esamus elektros, ryšio kabelius, susikirtimuose su projektuojamais tinklais montuoti į apsauginius dėklus.
4. Prieš pradedant statybos darbus, patikslinti esamų inžinerinių komunikacijų padėtį ir altitudes. Tinklų apsaugos zonose, darbus vykdyti išsikvietus tinklus eksploatuojančios organizacijos atstovą.

TĘSINYS ŽIŪRĖTI LAPE 2

TĘSINYS ŽIŪRĖTI LAPE 3

| | | | |
|---|---|---|---|
| 0 | 2025-11 | SLD gavimui | |
| LAIDA | IŠLEIDIMO DATA | LAIDOS STATUSAS, KEITIMO PRIEŽASTIS (JEI TAIKOMA) | |
| KVAL. PATV. DOK. NR. | UAB "PATVANKA" | Statinio projekto pavadinimas<br>Nuotekų šalinimo tinklų (inžinerinių tinklų grupės), kitos paskirties (nuotekų siurblinių) statinių (kitų inžinerinių statinių grupės) Sodo g., Sodo skg., Nartelio g., Žiedo g., Parko g., Liepų g., Gustaičių g., Šešupės g., Naujakiurių g., Dovinės g., Jazminų g., Vingio g., Netičkampio k., Liudvinavo sen. Marijampolės savivaldybės projektas | |
| 12930 | PV G.Kemzūra | Statinio numeris ir pavadinimas, dokumento pavadinimas | Laida |
| 24019 | PDV-VN I.Kupstienė | PLANAS SU PROJEKTUOJAMAIS BUITINIŲ NUOTEKŲ TINKLAIS M 1:500<br>Nartelio g., Žiedo g., Sodo g. | 0 |
| | | | |
| | | | |
| lt | Statytojas UAB "Šiduvos vandenys" (kodas 151104226) | Dokumento žymuo<br>25-37-TDP-NŠ-B-01 | Lapas 1 / Lapų 10 |

Nartelio g.

Žiedo g.

Parko g.

Liepų g.

TĖSINYS ŽIŪRĖTI LAPE 1

TĖSINYS ŽIŪRĖTI LAPE 3

5160/4:623

5160/4:236

5160/4:158

5160/4:272

5160/4:244

5160/4:128

5160/4:508

51/28 - 0317

Esama d425 šulinį išmontuoti
Sumontuoti naują šulinį D600

## Situacijos schema

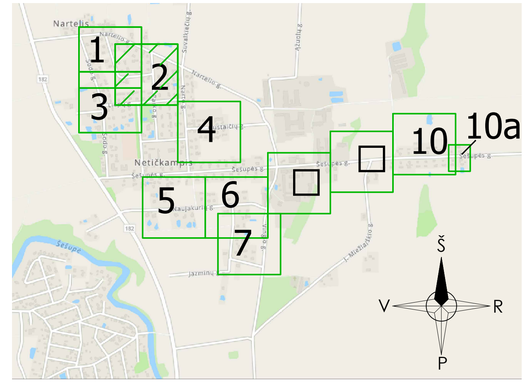


## SUTARTINIAI ŽYMĖJIMAI:

| Žymuo | Pavadinimas |
|---|---|
| F1S1 | Projektuojami slėginiai buitinių nuotekų tinklai |
| F1 | Projektuojami buitinių nuotekų tinklai |
| F1 | Projektuojami buitinių nuotekų išvadai |
| F1-2 | Projektuojami buitinių nuotekų tinklo šuliniai |
| NS-04 | Projektuojama buitinių nuotekų siurblinė |
| | |
| | Sklypų ribos |
| | |

Pastabos:
1. Projektas turi būti nagrinėjamas kompleksiškai kaip vientisas dokumentas, neatsiejant grafinės ir tekstinės medžiagos.
2. Susikirtimus su esamais tinklais ir esamų inžinerinių tinklų ir šulinių altitudes tikslinti darbų eigoje.
3. Esamus elektros, ryšio kabelius, susikirtimuose su projektuojamais tinklais montuoti į apsauginius dėklus.
4. Prieš pradedant statybos darbus, patikslinti esamų inžinerinių komunikacijų padėtį ir altitudes. Tinklų apsaugos zonose, darbus vykdyti išsikvietus tinklus eksploatuojančios organizacijos atstuvą.

| | | | |
|---|---|---|---|
| 0 | 2025-11 | SLD gavimui | |
| LAIDA | IŠLEIDIMO DATA | LAIDOS STATUSAS, KEITIMO PRIEŽASTIS (JEI TAIKOMA) | |
| KVAL. PATV. DOK. NR. | **UAB "PATVANKA"** | Statinio projekto pavadinimas<br>Nuotekų šalinimo tinklų (inžinerinių tinklų grupės), kitos paskirties (nuotekų siurblinių) statinių (kitų inžinerinių statinių grupės) Sodo g., Sodo skg., Nartelio g., Žiedo g., Parko g., Liepų g., Gustaičių g., Šešupės g., Naujakurių g., Dovinės g., Jazminų g., Vingio g., Netičkampio k., Liudvinavo sen. Marijampolės savivaldybėje, projektas | |
| 12930 PV G.Kemzūra | | Statinio numeris ir pavadinimas, dokumento pavadinimas | Laida |
| 24019 PDV-VN I.Kupstienė | | **PLANAS SU PROJEKTUOJAMAIS BUITINIŲ NUOTEKŲ TINKLAIS M 1:500** | 0 |
| | | Nartelio g., Žiedo g., Parko g., Liepų g. | |
| lt | UAB "Süduvos vandenys" (kodas 151104226) | Dokumento žymuo: 25-37-TDP-NŠ-B-01 | Lapas 2 / Lapų 10 |

TĘSINĮ ŽIŪRĖTI LAPE 1

TĘSINĮ ŽIŪRĖTI LAPE 2

TĘSINĮ ŽIŪRĖTI LAPE 2

Sodo g.

Žiedo g.

Liepų g.

5160/4:155

5160/4:244

5160/4:121

5160/4:209

51/28 - 0316

51/28 - 0336

51/28 - 0335

## Situacijos schema

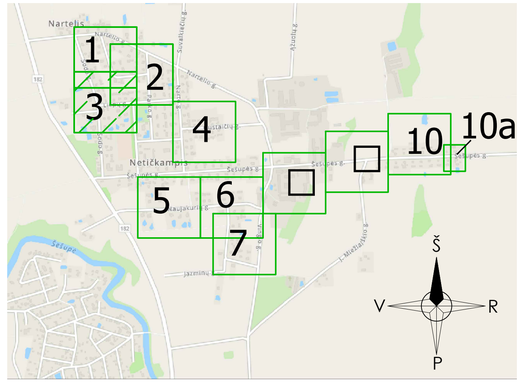


## SUTARTINIAI ŽYMĖJIMAI:

| Žymuo | Pavadinimas |
|---|---|
| FS1 | Projektuojami slėginiai buitinių nuotekų tinklai |
| F1 | Projektuojami buitinių nuotekų tinklai |
| F1 | Projektuojami buitinių nuotekų išvadai |
| F1-2 | Projektuojami buitinių nuotekų tinklo šuliniai |
| | |
| | |
| | Sklypų ribos |
| | |

Pastabos:

1. Projektas turi būti nagrinėjamas kompleksiškai kaip vientisas dokumentas, neatsiejant grafinės ir tekstinės medžiagos.
2. Susikirtimus su esamais tinklais ir esamų inžinerinių tinklų ir šulinių altitudes tikslinti darbų eigoje.
3. Esamus elektros, ryšio kabelius, susikirtimuose su projektuojamais tinklais montuoti į apsauginius dėklus.
4. Prieš pradedant statybos darbus, patikslinti esamų inžinerinių komunikacijų padėtį ir altitudes. Tinklų apsaugos zonose, darbus vykdyti išsikvietus tinklus eksploatuojančios organizacijos atstuvą.

| | | | |
|---|---|---|---|
| 0 | 2025-09 | SLD gavimui | |
| LAIDA | IŠLEIDIMO DATA | LAIDOS STATUSAS, KEITIMO PRIEŽASTIS (JEI TAIKOMA) | |
| KVAL. PATV. DOK. NR. | **UAB "PATVANKA"** | Statinio projekto pavadinimas: Nuotekų šalinimo tinklų (inžinerinių tinklų grupės), kitos paskirties (nuotekų siurblinių) statinių (kitų inžinerinių statinių grupės) Sodo g., Sodo skg., Nartelio g., Žiedo g., Parko g., Liepų g., Gustaičių g., Šešupės g., Naujakurių g., Dovinės g., Jazmino g., Vingio g., Netičkampio k., Liudvinavo sen. Marijampolės savivaldybėje, projektas | |
| 12930 | PV G.Kemzūra | Statinio numeris ir pavadinimas, dokumento pavadinimas | Laida |
| 24019 | PDV-VN I.Kupstienė | **PLANAS SU PROJEKTUOJAMAIS BUITINIŲ NUOTEKŲ TINKLAIS M 1:500** | 0 |
| | | Sodo g., Sodo skg., Žiedo g., Liepų g. | |
| lt | UAB "Sūduvos vandenys" (kodas 151104226) | Dokumento žymuo: 25-37-TDP-NŠ-B-01 | Lapas 3 / Lapų 10 |

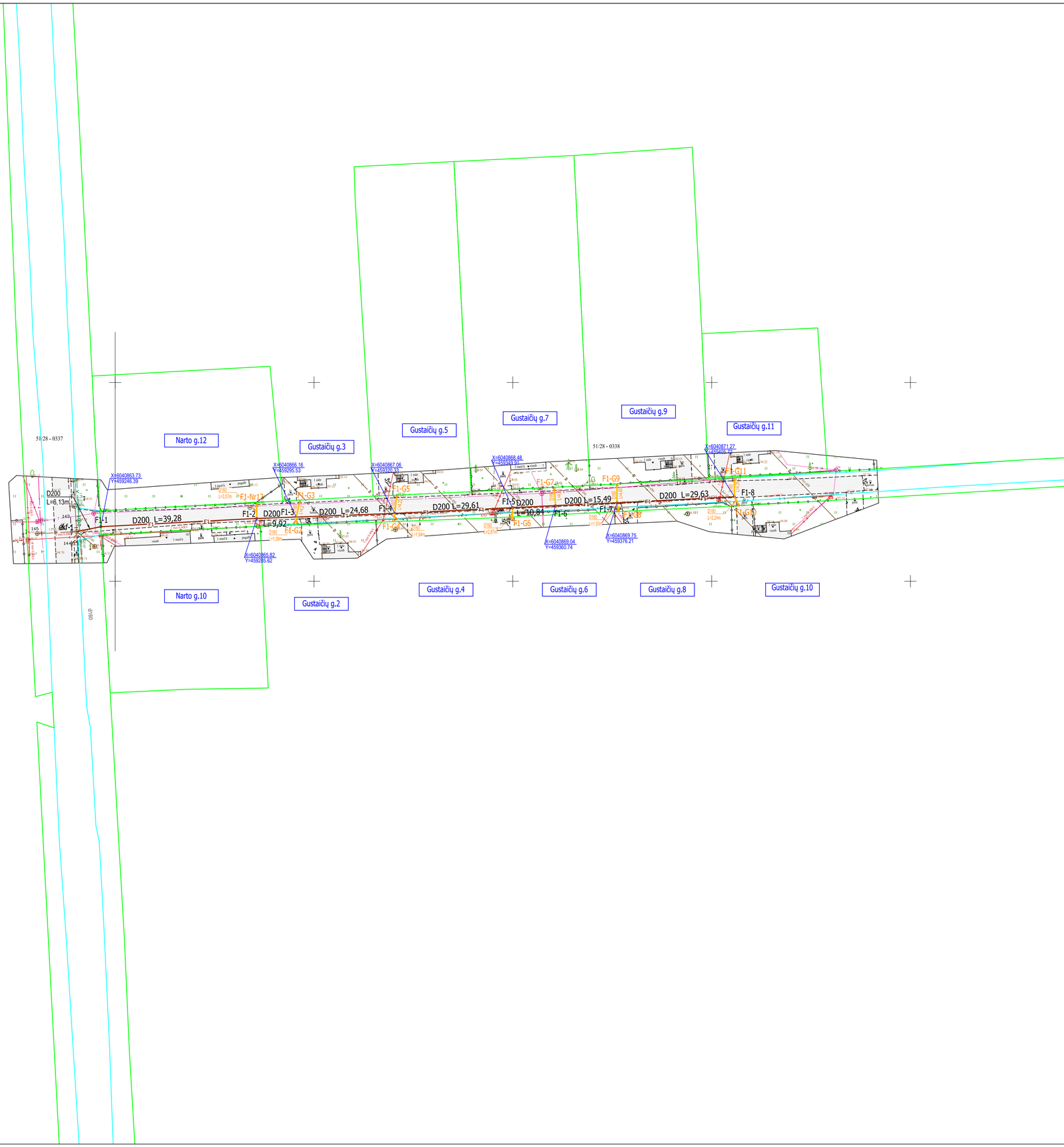


Situacijos schema

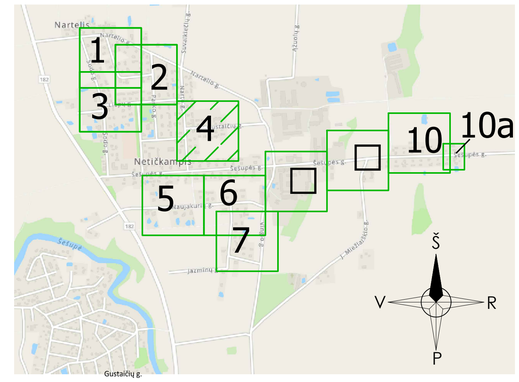


| SUTARTINIAI ŽYMĖJIMAI: | |
|---|---|
| Žymuo | Pavadinimas |
| FS1 | Projektuojami slėginiai buitinių nuotekų tinklai |
| F1 | Projektuojami buitinių nuotekų tinklai |
| F1 | Projektuojami buitinių nuotekų išvadai |
| FS1-2 | Projektuojami slėginio buitinių nuotekų tinklo šuliniai |
| NS-01 | Projektuojama buitinių nuotekų siurblinė |
| | VN tinklų apsaugos zona |
| | Sklypų ribos |

Pastabos:
1. Projektas turi būti nagrinėjamas kompleksiškai kaip vientisas dokumentas, neatsiejant grafinės ir tekstinės medžiagos.
2. Susikirtimus su esamais tinklais ir esamų inžinerinių tinklų ir šulinių altitudes tikslinti darbų eigoje.
3. Esamus elektros, ryšio kabelius, susikirtimuose su projektuojamais tinklais montuoti į apsauginius dėklus.
4. Prieš pradedant statybos darbus, patikslinti esamų inžinerinių komunikacijų padėtį ir altitudes. Tinklų apsaugos zonose, darbus vykdyti išsikvietus tinklus eksploatuojančios organizacijos atstuvą.

| | | | |
|---|---|---|---|
| 0 | 2025-11 | SLD gavimui | |
| LAIDA | IŠLEIDIMO DATA | LAIDOS STATUSAS, KEITIMO PRIEŽASTIS (JEI TAIKOMA) | |
| KVAL. PATV. DOK. NR. | UAB "PATVANKA" | Statinio projekto pavadinimas<br>Nuotekų šalinimo tinklų (inžinerinių tinklų grupės), kitos paskirties (nuotekų siurblinių) statinių (kitų inžinerinių statinių grupės) Sodo g., Sodo skg., Nartelio g., Žiedo g., Parko g., Liepų g., Gustaičių g., Šelupės g., Naujakurių g., Dovinės g., Jazminų g., Vingio g., Netičkampio k., Liudvinavo sen. Marijampolės savivaldybėje, projektas | |
| 12930 | PV G.Kemzūra | Statinio numeris ir pavadinimas, dokumento pavadinimas | Laida |
| 24019 | PDV-VN I.Kupstienė | **PLANAS SU PROJEKTUOJAMAIS BUITINIŲ NUOTEKŲ TINKLAIS M 1:500**<br>Gustaičių g. | 0 |
| lt | UAB "Sūduvos vandenys" (kodas 151104226) | Dokumento žymuo: 25-37-TDP-NŠ-B-01 | Lapas 4 / Lapų 10 |

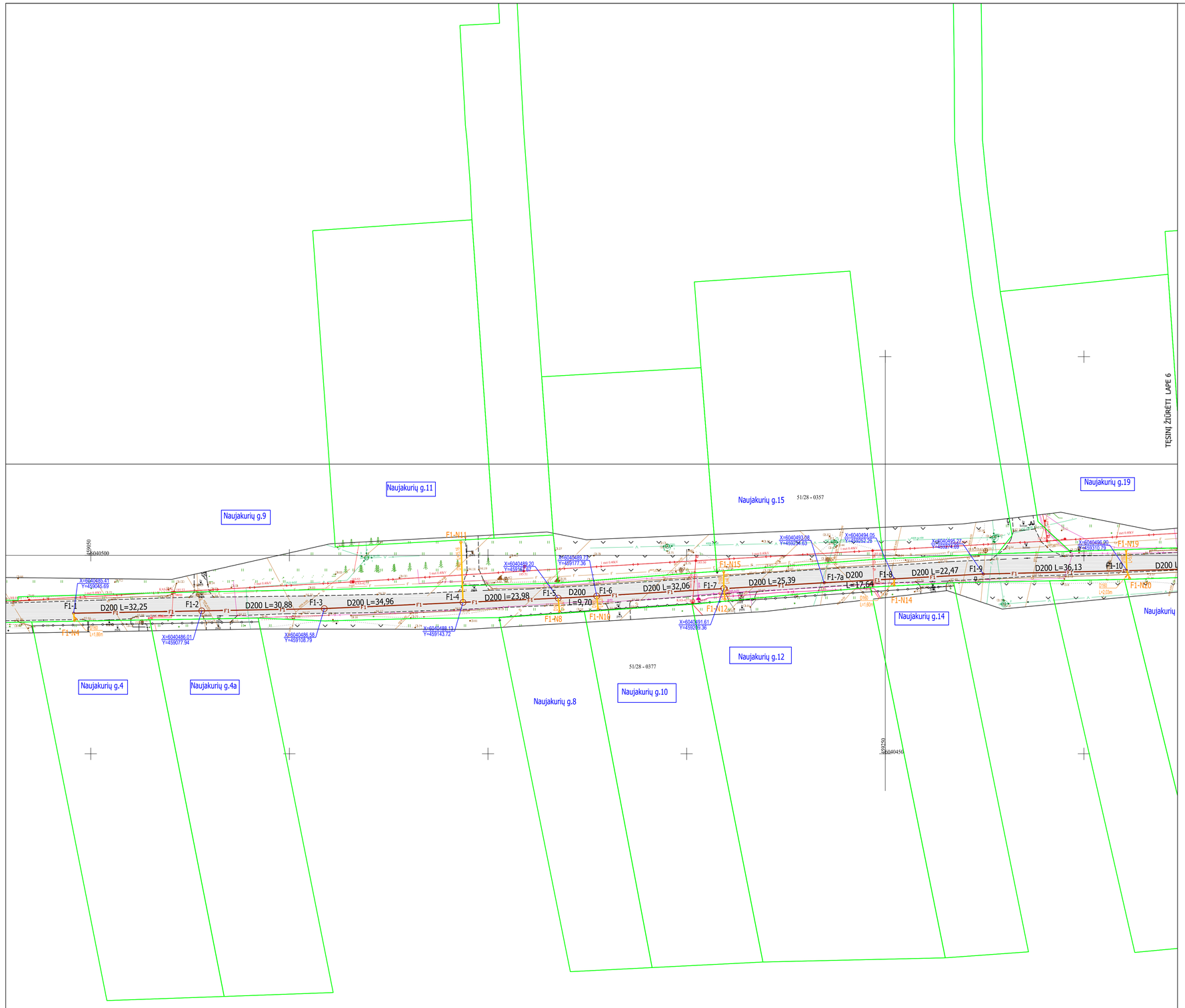


Situacijos schema

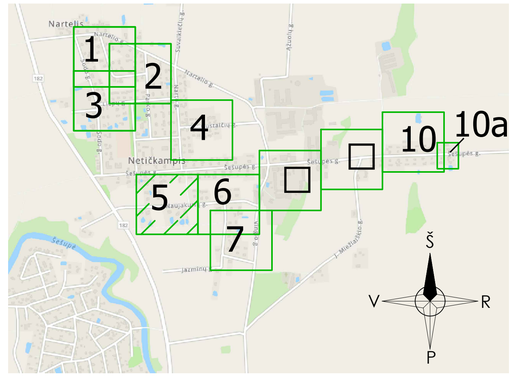


| SUTARTINIAI ŽYMĖJIMAI: | |
|---|---|
| Žymuo | Pavadinimas |
| FS1 | Projektuojami slėginiai buitinių nuotekų tinklai |
| F1 | Projektuojami buitinių nuotekų tinklai |
| F1 | Projektuojami buitinių nuotekų išvadai |
| FS1-2 | Projektuojami slėginio buitinių nuotekų tinklo šuliniai |
| NS-01 | Projektuojama buitinių nuotekų siurblinė |
| | VN tinklų apsaugos zona |
| | Sklypų ribos |

Pastabos:
1. Projektas turi būti nagrinėjamas kompleksiškai kaip vientisas dokumentas, neatsiejant grafinės ir tekstinės medžiagos.
2. Susikirtimus su esamais tinklais ir esamų inžinerinių tinklų ir šulinių altitudes tikslinti darbų eigoje.
3. Esamus elektros, ryšio kabelius, susikirtimuose su projektuojamais tinklais montuoti į apsauginius dėklus.
4. Prieš pradedant statybos darbus, patikslinti esamų inžinerinių komunikacijų padėtį ir altitudes. Tinklų apsaugos zonose, darbus vykdyti išsikvietus tinklus eksploatuojančios organizacijos atstuvą.

| | | | |
|---|---|---|---|
| 0 | 2025-11 | SLD gavimui | |
| LAIDA | IŠLEIDIMO DATA | LAIDOS STATUSAS, KEITIMO PRIEŽASTIS (JEI TAIKOMA) | |
| KVAL. PATV. DOK. NR. | **UAB "PATVANKA"** | Statinio projekto pavadinimas<br>Nuotekų šalinimo tinklų (inžinerinių tinklų grupės), kitos paskirties (nuotekų siurblinių) statinių (kitų inžinerinių statinių grupės) Sodo g., Sodo skg., Nartelio g., Žiedo g., Parko g., Liepų g., Gustaičių g., Šešupės g., Naujakurių g., Dovinės g., Jazminų g., Vingio g., Netičkampio k., Liudvinavo sen. Marijampolės savivaldybėje, projektas | |
| 12930 | PV G.Kemzūra | Statinio numeris ir pavadinimas, dokumento pavadinimas | Laida |
| 24019 | PDV-VN I.Kupstienė | **PLANAS SU PROJEKTUOJAMAIS BUITINIŲ NUOTEKŲ TINKLAIS M 1:500**<br>Naujakurių g. | 0 |
| It | UAB "Šiduvos vandenys" (kodas 151104226) | Dokumento žymuo: 25-37-TDP-NŠ-B-01 | Lapas: 5 / Lapų: 10 |

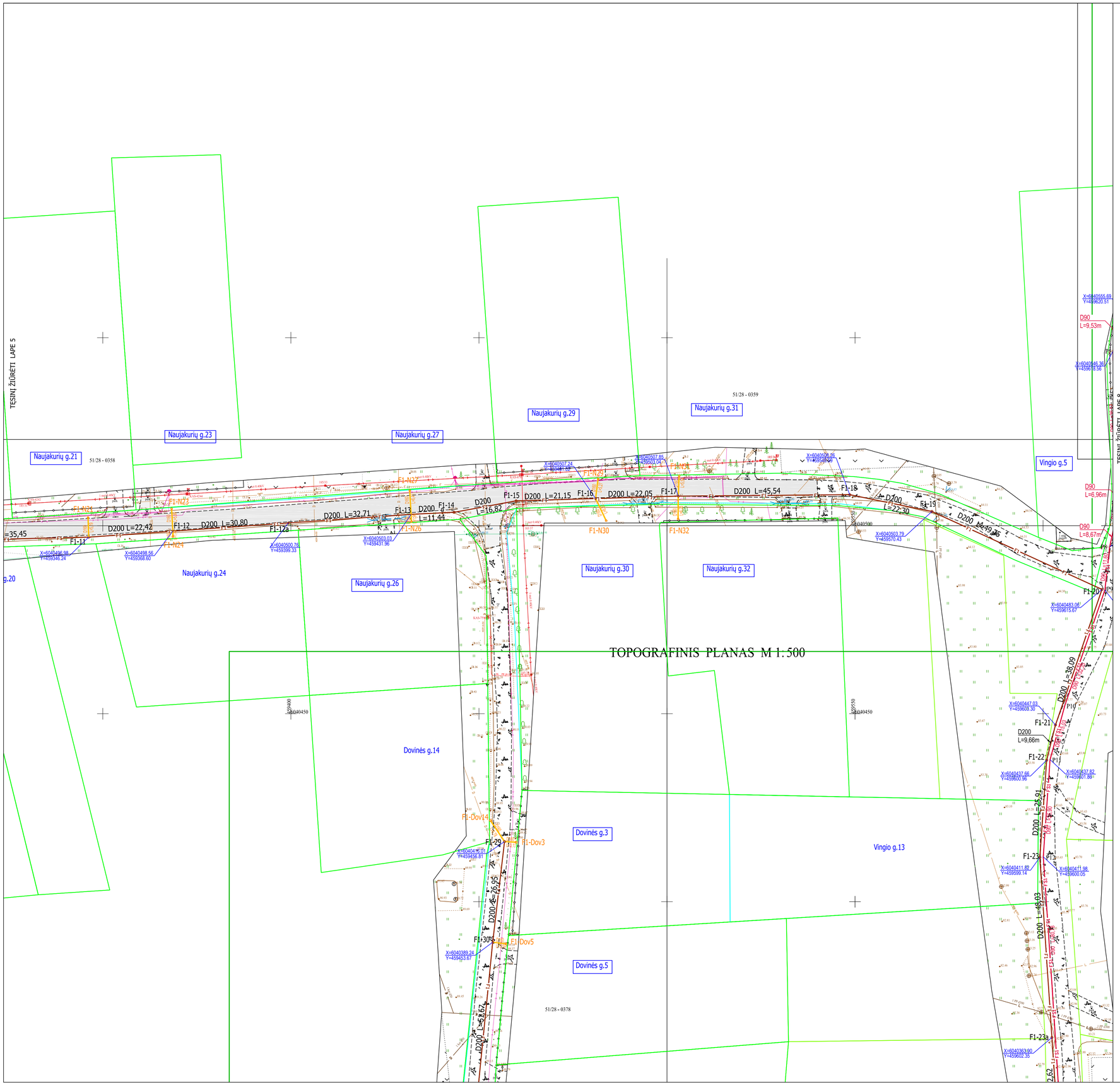


Situacijos scema

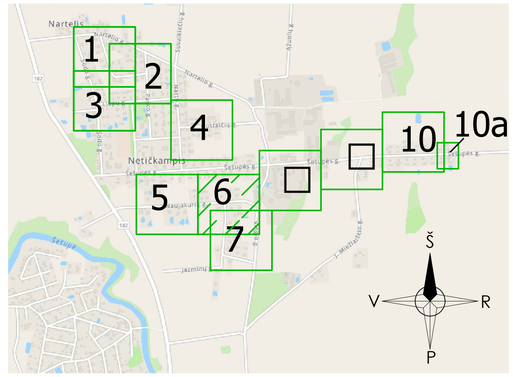


| SUTARTINIAI ŽYMĖJIMAI: | |
|---|---|
| Žymuo | Pavadinimas |
| FS1 | Projektuojami slėginiai buitinių nuotekų tinklai |
| F1 | Projektuojami buitinių nuotekų tinklai |
| F1 | Projektuojami buitinių nuotekų išvadai |
| FS1-2 | Projektuojami slėginio buitinių nuotekų tinklo šuliniai |
| NS-01 | Projektuojama buitinių nuotekų siurblinė |
| | VN tinklų apsaugos zona |
| | Sklypų ribos |

Pastabos:
1. Projektas turi būti nagrinėjamas kompleksiškai kaip vientisas dokumentas, neatsiejant grafinės ir tekstinės medžiagos.
2. Susikirtimus su esamais tinklais ir esamų inžinerinių tinklų ir šulinių altitudes tikslinti darbų eigoje.
3. Esamus elektros, ryšio kabelius, susikirtimuose su projektuojamais tinklais montuoti į apsauginius dėklus.
4. Prieš pradedant statybos darbus, patikslinti esamų inžinerinių komunikacijų padėtį ir altitudes. Tinklų apsaugos zonose, darbus vykdyti išsikvietus tinklus eksploatuojančios organizacijos atstuvą.

| | | | |
|---|---|---|---|
| 0 | 2025-11 | SLD gavimui | |
| LAIDA | IŠLEIDIMO DATA | LAIDOS STATUSAS, KEITIMO PRIEŽASTIS (JEI TAIKOMA) | |
| KVAL. PATV. DOK. NR. | UAB "PATVANKA" | Statinio projekto pavadinimas<br>Nuotekų šalinimo tinklų (inžinerinių tinklų grupės), kitos paskirties (nuotekų siurblinių) statinių (kitų inžinerinių statinių grupės) Sodo g., Sodo skg., Nartelio g., Žiedo g., Parko g., Liepų g., Gustaičių g., Šešupės g., Naujakurių g., Dovinės g., Jazminų g., Vingio g., Netičkampio k., Liudvinavo sen. Marijampolės savivaldybėje, projektas | |
| 12930 | PV | G.Kemzūra | Statinio numeris ir pavadinimas, dokumento pavadinimas |
| 24019 | PDV-VN | I.Kupstienė | **PLANAS SU PROJEKTUOJAMAIS BUITINIŲ NUOTEKŲ TINKLAIS M 1:500**<br>Naujakurių g., Dovinės g., Vingio g. |
| | | | Laida: 0 |
| It | UAB "Sūduvos vandenys" (kodas 151104226) | Dokumento žymuo: 25-37-TDP-NŠ-B-01 | Lapas: 6 / Lapų: 10 |

# TOPOGRAFINIS PLANAS M 1:500

TĘSINĮ ŽIŪRĖTI LAPE 6

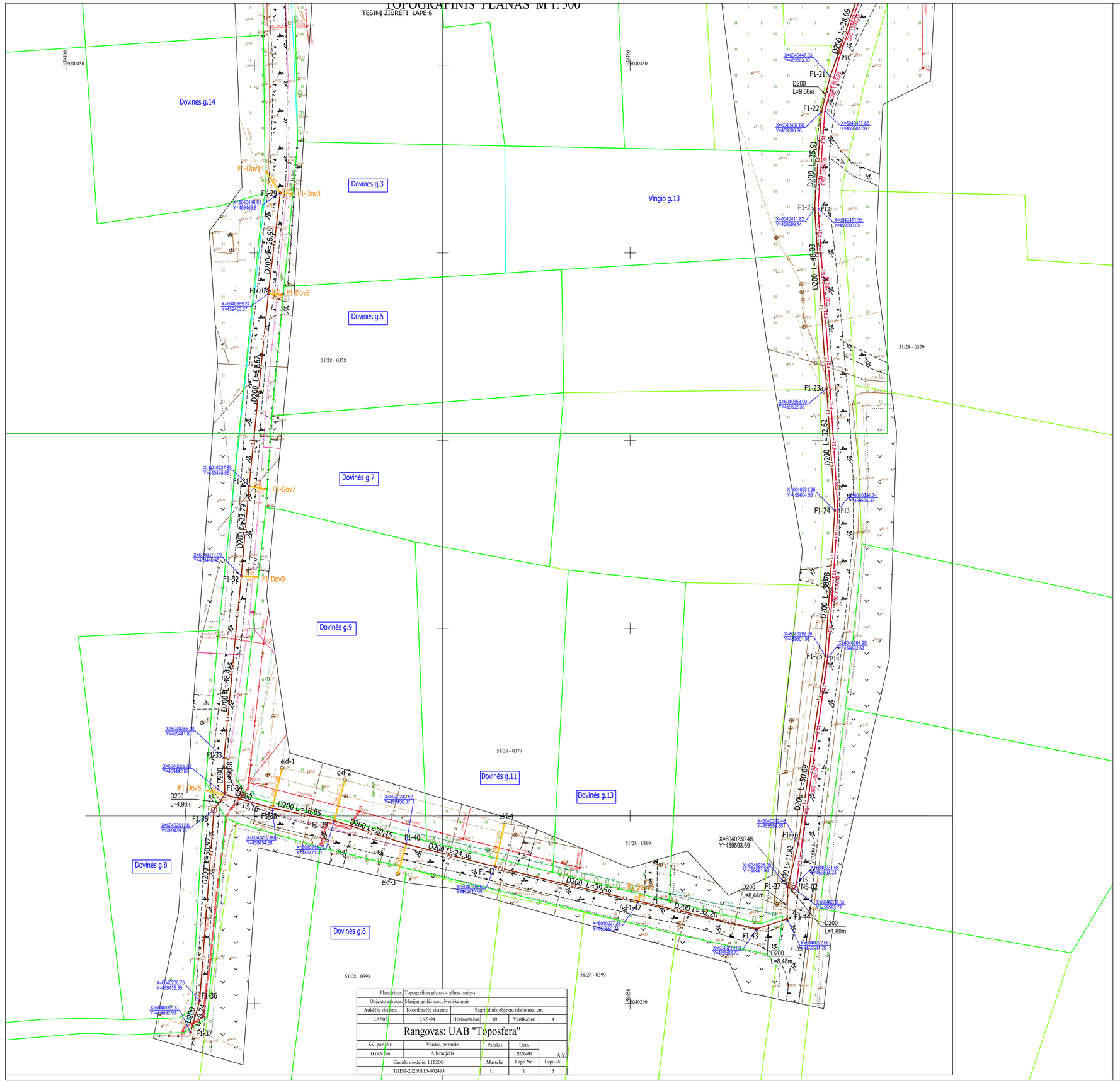


## Situacijos schema

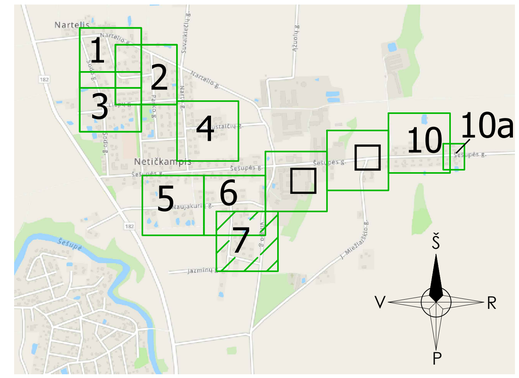


## SUTARTINIAI ŽYMĖJIMAI:

| Žymuo | Pavadinimas |
|---|---|
| FS1 | Projektuojami slėginiai buitinių nuotekų tinklai |
| F1 | Projektuojami buitinių nuotekų tinklai |
| F1 | Projektuojami buitinių nuotekų išvadai |
| FS1-2 | Projektuojami slėginio buitinių nuotekų tinklo šuliniai |
| NS-01 | Projektuojama buitinių nuotekų siurblinė |
| | VN tinklų apsaugos zona |
| | Sklypų ribos |

Pastabos:

1. Projektas turi būti nagrinėjamas kompleksiškai kaip vientisas dokumentas, neatsiejant grafinės ir tekstinės medžiagos.
2. Susikirtimus su esamais tinklais ir esamų inžinerinių tinklų ir šulinių altitudes tikslinti darbų eigoje.
3. Esamus elektros, ryšio kabelius, susikirtimuose su projektuojamais tinklais montuoti į apsauginius dėklus.
4. Prieš pradedant statybos darbus, patikslinti esamų inžinerinių komunikacijų padėtį ir altitudes. Tinklų apsaugos zonose, darbus vykdyti išsikvietus tinklus eksploatuojančios organizacijos atstuvą.

| | | |
|---|---|---|
| Plano tipas | Topografinis planas - pilnas turinys | |
| Objekto adresas | Marijampolės sav., Netičkampis | |
| Aukščių sistema | Koordinačių sistema | Pagrindinis objektų tikslumas, cm |
| LAS07 | LKS-94 | Horizontalus: 10 Vertikalus: 4 |

Rangovas: UAB "Toposfera"

| Kv. paž. Nr. | Vardas, pavardė | Parašas | Data | |
|---|---|---|---|---|
| 1GKV-96 | A.Kraujelis | | 2026-01 | A.V. |
| Geoido modelis: LIT20G | | Mastelis | Lapo Nr. | Lapų sk. |
| TIIS1-20260115-002493 | | 1: | 1 | 3 |

| | | |
|---|---|---|
| 0 | 2025-11 | SLD gavimui |
| LAIDA | IŠLEIDIMO DATA | LAIDOS STATUSAS, KEITIMO PRIEŽASTIS (JEI TAIKOMA) |

| | | | |
|---|---|---|---|
| KVAL. PATV. DOK. NR. | UAB "PATVANKA" | | Statinio projekto pavadinimas: Nuotekų šalinimo tinklų (inžinerinių tinklų grupės), kitos paskirties (nuotekų siurblinių) statinių (kitų inžinerinių statinių grupės) Sodo g., Sodo skg., Nartelio g., Žiedo g., Parko g., Liepų g., Gustaičių g., Šešupės g., Naujakurių g., Dovinės g., Jazminų g., Vingio g., Netičkampio k., Liudvinavo sen. Marijampolės savivaldybėje, projektas |
| 12930 | PV | G.Kemzūra | |
| 24019 | PDV-VN | I.Kupstienė | Statinio numeris ir pavadinimas, dokumento pavadinimas: **PLANAS SU PROJEKTUOJAMAIS BUITINIŲ NUOTEKŲ TINKLAIS M 1:500** Naujakurių g., Dovinės g., Vingio g. |
| | | | Laida: 0 |
| lt | UAB "Šiduvos vandenys" (kodas 151104226) | | Dokumento žymuo: 25-37-TDP-NŠ-B-01 Lapas: 7 Lapų: 10 |

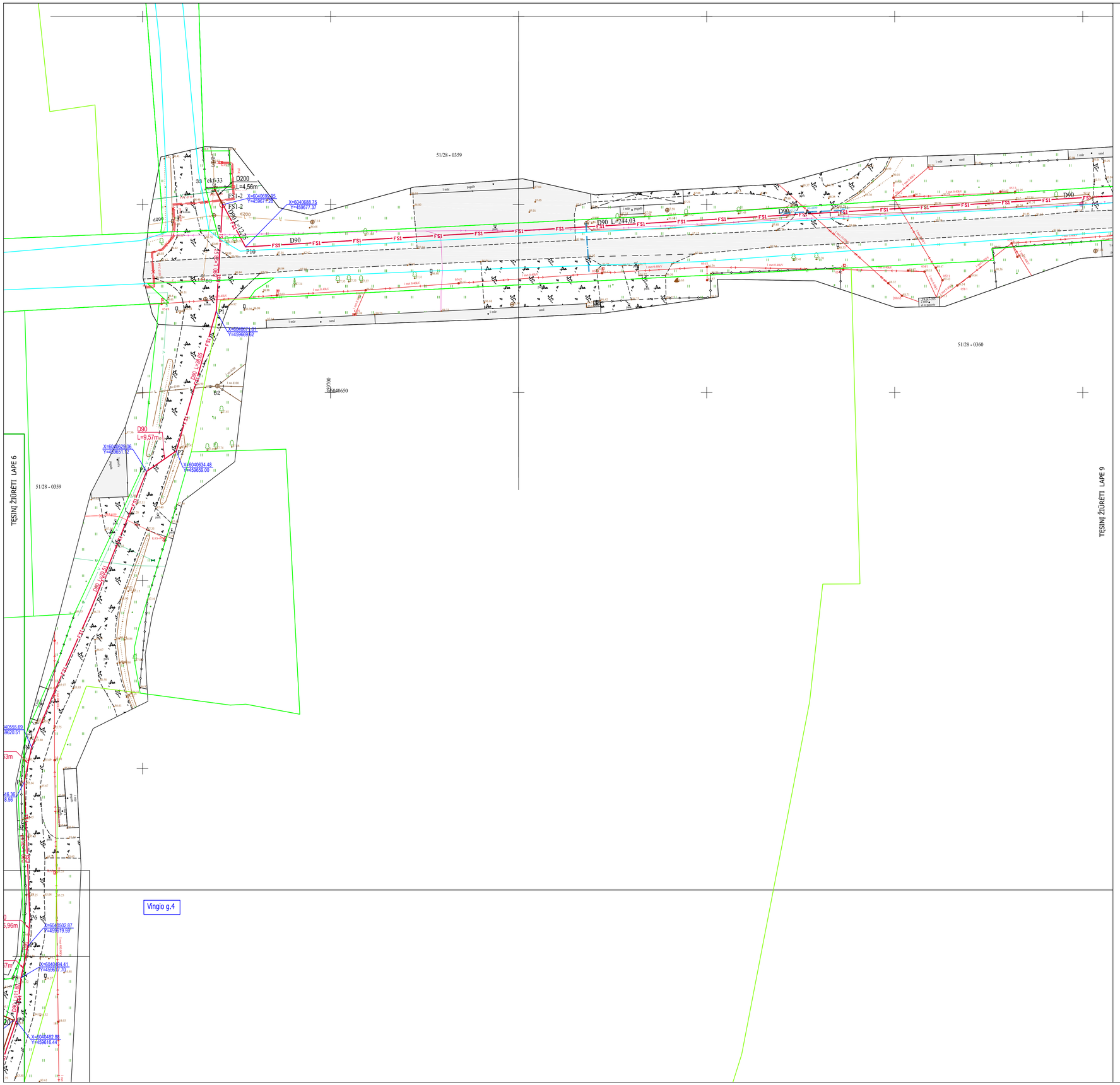


Situacijos schema

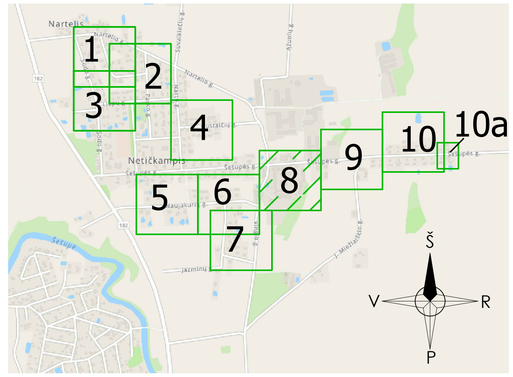


SUTARTINIAI ŽYMĖJIMAI:

| Žymuo | Pavadinimas |
|---|---|
| FS1 | Projektuojami slėginiai buitinių nuotekų tinklai |
| F1 | Projektuojami buitinių nuotekų tinklai |
| F1 | Projektuojami buitinių nuotekų išvadai |
| FS1-2 | Projektuojami slėginio buitinių nuotekų tinklo šuliniai |
| NS-01 | Projektuojama buitinių nuotekų siurblinė |
| | VN tinklų apsaugos zona |
| | Sklypų ribos |

Pastabos:
1. Projektas turi būti nagrinėjamas kompleksiškai kaip vientisas dokumentas, neatsiejant grafinės ir tekstinės medžiagos.
2. Susikirtimus su esamais tinklais ir esamų inžinerinių tinklų ir šulinių altitudes tikslinti darbų eigoje.
3. Esamus elektros, ryšio kabelius, susikirtimuose su projektuojamais tinklais montuoti į apsauginius dėklus.
4. Prieš pradedant statybos darbus, patikslinti esamų inžinerinių komunikacijų padėtį ir altitudes. Tinklų apsaugos zonose, darbus vykdyti išsikvietus tinklus eksploatuojančios organizacijos atstuvą.

| | | | |
|---|---|---|---|
| 0 | 2025-11 | SLD gavimui | |
| LAIDA | IŠLEIDIMO DATA | LAIDOS STATUSAS, KEITIMO PRIEŽASTIS (JEI TAIKOMA) | |
| KVAL. PATV. DOK. NR. | UAB "PATVANKA" | Statinio projekto pavadinimas<br>Nuotekų šalinimo tinklų (inžinerinių tinklų grupės), kitos paskirties (nuotekų siurblinių) statinių (kitų inžinerinių statinių grupės) Sodo g., Sodo skg., Nartelio g., Žiedo g., Parko g., Liepų g., Gustaičių g., Šešupės g., Naujakurių g., Dovinės g., Jazminų g., Vingio g., Netičkampio k., Liudvinavo sen. Marijampolės savivaldybėje, projektas | |
| 12930 | PV G.Kemzūra | Statinio numeris ir pavadinimas, dokumento pavadinimas | Laida |
| 24019 | PDV-VN I.Kupstienė | **PLANAS SU PROJEKTUOJAMAIS BUITINIŲ NUOTEKŲ TINKLAIS M 1:500**<br>Šešupės g. | 0 |
| lt | UAB "Šiduvos vandenys" (kodas 151104226) | Dokumento žymuo: 25-37-TDP-NŠ-B-01 | Lapas: 8 / Lapų: 10 |

Situacijos schema

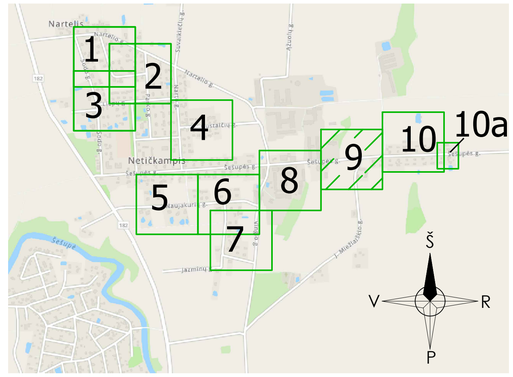


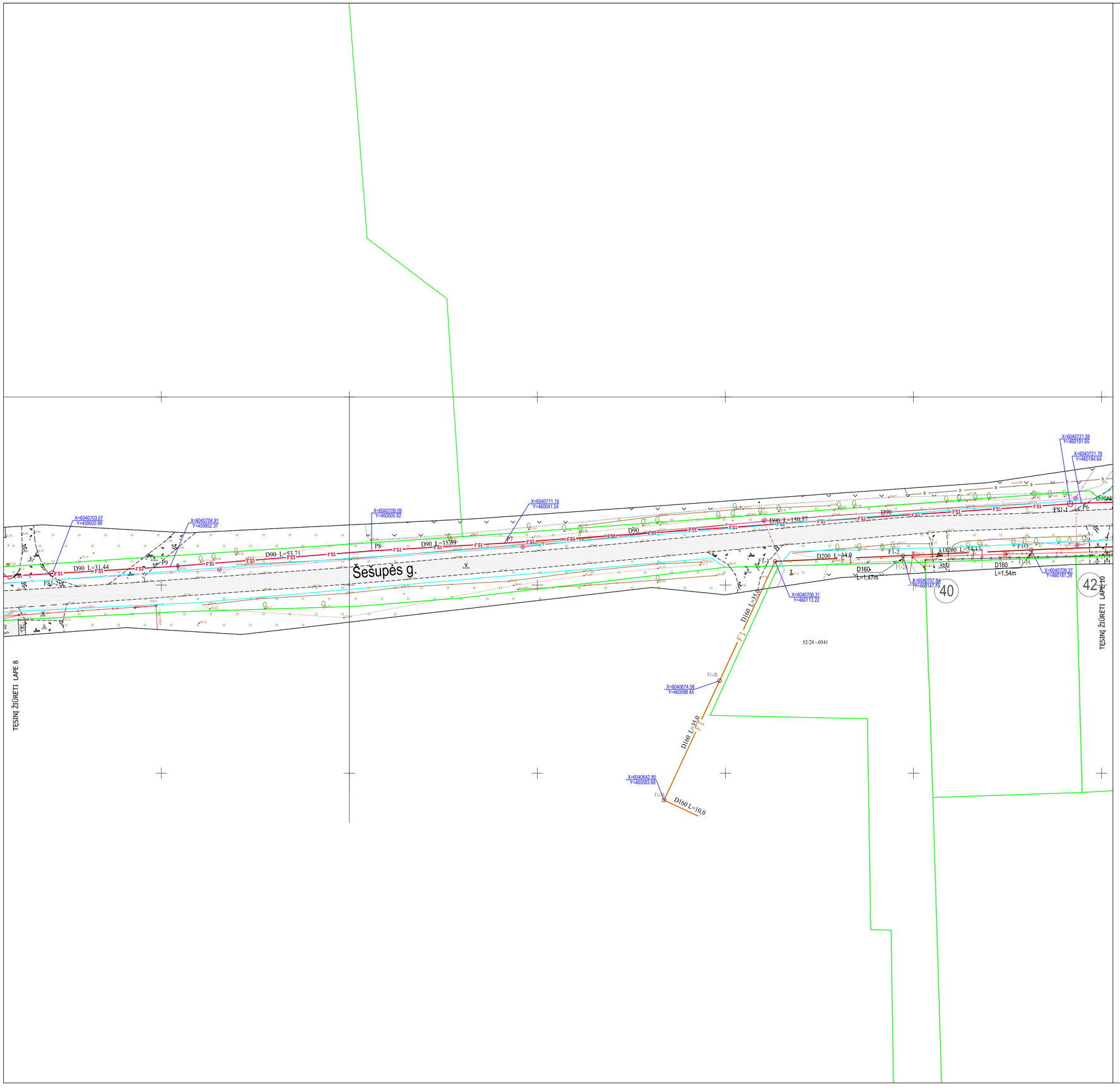


SUTARTINIAI ŽYMĖJIMAI:

| Žymuo | Pavadinimas |
|---|---|
| FS1 | Projektuojami slėginiai buitinių nuotekų tinklai |
| F1 | Projektuojami buitinių nuotekų tinklai |
| F1 | Projektuojami buitinių nuotekų išvadai |
| FS1-2 | Projektuojami slėginio buitinių nuotekų tinklo šuliniai |
| NS-01 | Projektuojama buitinių nuotekų siurblinė |
| | VN tinklų apsaugos zona |
| | Sklypų ribos |

Pastabos:
1. Projektas turi būti nagrinėjamas kompleksiškai kaip vientisas dokumentas, neatsiejant grafinės ir tekstinės medžiagos.
2. Susikirtimus su esamais tinklais ir esamų inžinerinių tinklų ir šulinių altitudes tikslinti darbų eigoje.
3. Esamus elektros, ryšio kabelius, susikirtimuose su projektuojamais tinklais montuoti į apsauginius dėklus.
4. Prieš pradedant statybos darbus, patikslinti esamų inžinerinių komunikacijų padėtį ir altitudes. Tinklų apsaugos zonose, darbus vykdyti išsikvietus tinklus eksploatuojančios organizacijos atstuvą.

| | | | | |
|---|---|---|---|---|
| 0 | 2025-11 | SLD gavimui | | |
| LAIDA | IŠLEIDIMO DATA | LAIDOS STATUSAS, KEITIMO PRIEŽASTIS (JEI TAIKOMA) | | |
| KVAL. PATV. DOK. NR. | UAB "PATVANKA" | | Statinio projekto pavadinimas: Nuotekų šalinimo tinklų (inžinerinių tinklų grupės), kitos paskirties (nuotekų siurblinių) statinių (kitų inžinerinių statinių grupės) Sodo g., Sodo skg., Nartelio g., Žiedo g., Parko g., Liepų g., Gustaičių g., Šešupės g., Naujakurių g., Dovinės g., Jazminų g., Vingio g., Netičkampio k., Liudvinavo sen. Marijampolės savivaldybėje, projektas | | |
| 12930 | PV | G.Kemzūra | Statinio numeris ir pavadinimas, dokumento pavadinimas | Laida |
| 24019 | PDV-VN | I.Kupstienė | PLANAS SU PROJEKTUOJAMAIS BUITINIŲ NUOTEKŲ TINKLAIS M 1:500 | 0 |
| | | | Šešupės g. | |
| lt | UAB "Sūduvos vandenys" (kodas 151104226) | | Dokumento žymuo: 25-37-TDP-NŠ-B-01 | Lapas: 9 / Lapų: 10 |

10A lapas

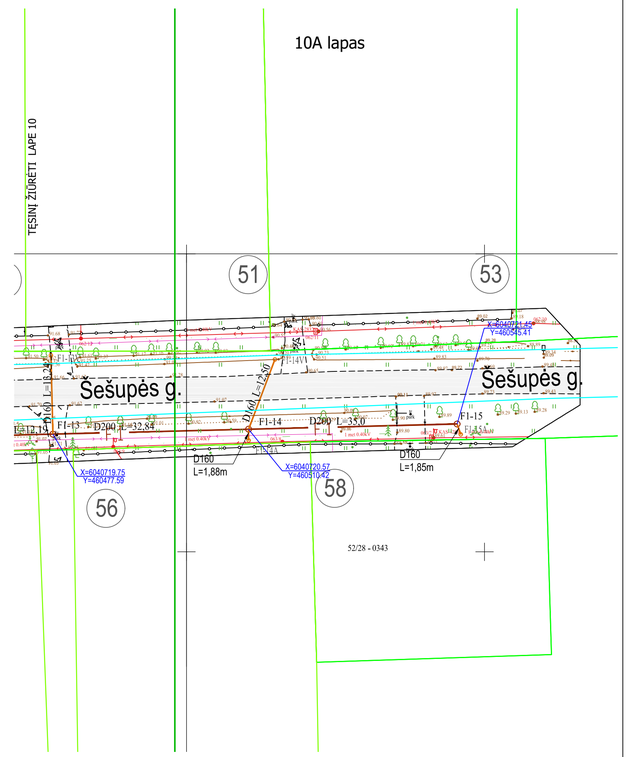


Situacijos schema

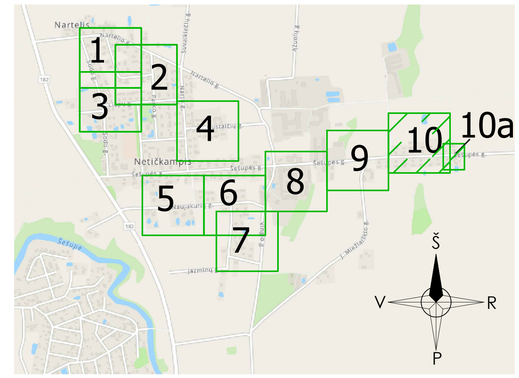





| SUTARTINIAI ŽYMĖJIMAI: | |
|---|---|
| Žymuo | Pavadinimas |
| FS1 | Projektuojami slėginiai buitinių nuotekų tinklai |
| F1 | Projektuojami buitinių nuotekų tinklai |
| F1 | Projektuojami buitinių nuotekų išvadai |
| FS1-2 | Projektuojami slėginio buitinių nuotekų tinklo šuliniai |
| NS-01 | Projektuojama buitinių nuotekų siurblinė |
| | VN tinklų apsaugos zona |
| | Sklypų ribos |
| | |

Pastabos:
1. Projektas turi būti nagrinėjamas kompleksiškai kaip vientisas dokumentas, neatsiejant grafinės ir tekstinės medžiagos.
2. Susikirtimus su esamais tinklais ir esamų inžinerinių tinklų ir šulinių altitudes tikslinti darbų eigoje.
3. Esamus elektros, ryšio kabelius, susikirtimuose su projektuojamais tinklais montuoti į apsauginius dėklus.
4. Prieš pradedant statybos darbus, patikslinti esamų inžinerinių komunikacijų padėtį ir altitudes. Tinklų apsaugos zonose, darbus vykdyti išsikvietus tinklus eksploatuojančios organizacijos atstovą.

| | | | | |
|---|---|---|---|---|
| 0 | 2025-11 | SLD gavimui | | |
| LAIDA | IŠLEIDIMO DATA | LAIDOS STATUSAS, KEITIMO PRIEŽASTIS (JEI TAIKOMA) | | |
| KVAL. PATV. DOK. NR. | UAB "PATVANKA" | Statinio projekto pavadinimas<br>Nuotekų šalinimo tinklų (viešosios tinklų grupės), kitos paskirties (nuotekų siurblinių) statinių (kitų inžinerinių statinių grupės) Sodo g., Sodo skg., Nartelio g., Žiedo g., Parko g., Liepų g., Gustaičių g., Šešupės g., Naujakurių g., Dovinės g., Jazminų g., Vingio g., Netičkampio k., Liudvinavo sen. Marijampolės savivaldybėje, projektas. | | |
| 12930 | PV G.Kemzūra | Statinio numeris ir pavadinimas, dokumento pavadinimas | | Laida |
| 24019 | PDV-VN I.Kupstienė | **PLANAS SU PROJEKTUOJAMAIS BUITINIŲ NUOTEKŲ TINKLAIS M 1:500**<br>Šešupės g. | | 0 |
| | | | | |
| It | UAB "Šūduvos vandenys" (kodas 151104226) | Dokumento žymuo | Lapas | Lapų |
| | | 25-37-TDP-NŠ-B-01 | 10 | 10 |